







Die Stadt Büren und ihre Partnerstädte

Stand: 10.01.2021

	Gemeinde Charenton-le-Pont (Frankreich)	Kreistadt Ignalina (Litauen)	Gemeinde Kortemark (Belgien)	Stadtgemeinde Mittersill (Österreich)	Stadt Baruth/Mark (Deutschland)	Précigné (Frankreich)
Wappen						
Partnerschaft seit	1989	2003	1981	1995	1990	1991
Lage	in der Region île-de-France	im Landkreis Utena	in der Region Flandern	im Bundesland Salzburg	in Brandenburg	in Frankreich
Einwohner	28.000	6.300	12.000	5.500	4.300	3.141
Fläche	1,9 km ²	1500 km ²	55 km ²	132 km ²	134 km ²	57,85 km ²
Entfernung zu Büren	650 km	1.600 km	460 km	710 km	470 km	1.100 km