

## Wandern in und um Harth-Ringelstein im Bürener Land

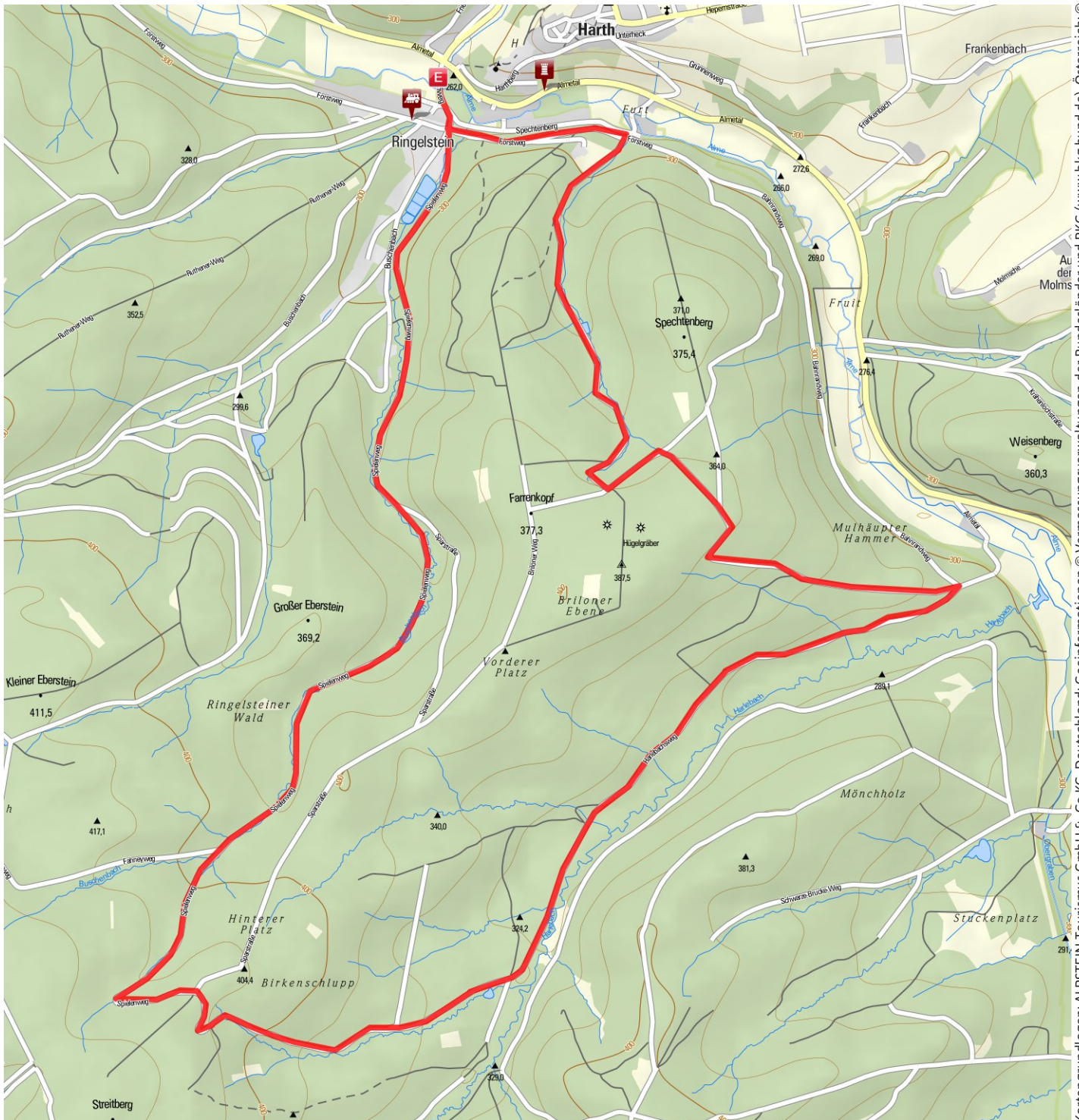


<b>Gütesiegel</b>	STANDARD
<b>Bewertungen</b>	☆☆☆☆☆ (0)
<b>Erlebnis</b>	☆☆☆☆☆
<b>Landschaft</b>	☆☆☆☆☆

<b>Länge</b>	12,9 km
<b>Höhenmeter</b>	▲ 286 m
	▼ 286 m
<b>Dauer</b>	3:00-4:00 h

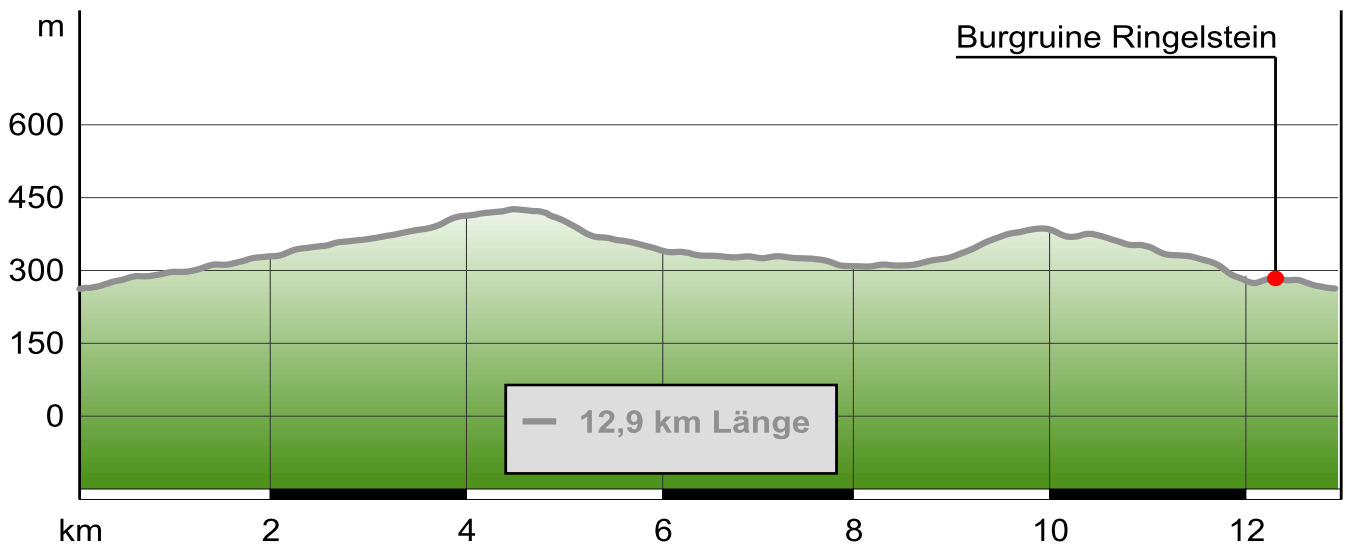
<b>Schwierigkeit</b>	<b>mittel</b>
<b>Kondition</b>	☆☆☆☆☆
<b>Technik</b>	☆☆☆☆☆

**Empfohlene Jahreszeiten** J F M A M J J A S O N D



Kartengrundlagen: ALPSTEIN Tourismus GmbH & Co.KG, Deutschland; Geoinformationen © Vermessungsverwaltungen der Bundesländer und BKG (www.bkg.bund.de), Österreich; © 1996-2012 NAVTEQ. All rights reserved., Italien; © 1994-2012 NAVTEQ. All rights reserved., Schweiz; Geodata © swisstopo (5704002735)

## Wandern in und um Harth-Ringelstein im Bürener Land



### Beschreibung

#### Kurzbeschreibung

Durch den tiefen Ringelsteiner Wald erwandern Sie auf dieser Tour um Harth-Ringelstein das Bürener Land. Herrliche Route für Naturliebhaber, die auf knapp 13,0 km viel frische Luft atmen lässt.

#### Beschreibung

Die Wanderroute ist mit zahlreichen Sehenswürdigkeiten und Gasthöfen versehen. Sie haben die Möglichkeit, die Burgruine Ringelstein mit Hexenkeller und die

#### Almetalbahn

zu besichtigen. Außerdem liegen die Trinkwasserquelle und Ameisenhaufen an der Strecken.

#### Startpunkt der Tour

Wanderparkplatz Ringelstein

#### Wegbeschreibung

Sie beginnen die Wanderung am Parkplatz vor der Almebrücke in Ringelstein. Hinter der Brücke überqueren Sie die Bahnschienen. Nun geht es links weiter auf dem Wanderweg H3, der nach ca. 300 m nach halblinks abbiegt. Nach weiteren 400 m biegen Sie auf dem H3 scharf rechts ab. Kurz darauf sehen Sie rechts das malerische Forsthaus Ringelstein liegen. Weiter gehen Sie an einem Fischteich vorbei über die Höhe, bis Sie nach ca. 4 km unten im Tal an eine Kreuzung kommen. Der H4 führt Sie nach rechts weiter in Richtung

Harlebach/Zollpfosten, den Sie nach ca. 2,5 km rechts finden. Bergauf gehen Sie weiter, vorbei an der links am Hang versteckt liegenden Russenhütte und schließlich talabwärts über den Spielenweg, H4/H5, bis zum Ausgangspunkt auf dem Parkplatz in Ringelstein.

#### Sicherheitshinweise

Bitte achten Sie auf festes Schuhwerk.

#### Anfahrt

A 44/A 33, Abfahrt Büren, Ausschilderung Büren folgen, in Büren ist Harth ausgeschildert.

#### Parken

Direkt auf dem Parkplatz am Startpunkt möglich.

#### Öffentliche Verkehrsmittel

Ringelstein Ort, Linie 380, Richtung Büren und Alme; Ringelstein Eichenweg, Linie 463/464, Richtung Büren

Immer wissen, was fährt: Die Schlaue Nummer für Bus und Bahn in NRW 01803 504030 (Fahrplanauskünfte für 0,09€/Min aus dem deutschen Festnetz, Mobilfunk max. 0,42€/Min.).

#### Weitere Infos / Links

[www.bueren.de](http://www.bueren.de)

[www.tourismus-in-bueren.de](http://www.tourismus-in-bueren.de)

[www.wandern-in-bueren.de](http://www.wandern-in-bueren.de)

## Wandern in und um Harth-Ringelstein im Bürener Land

### Zielpunkt der Tour

Wanderparkplatz Ringelstein

### Eigenschaften

aussichtsreich



Rundtour



mit  
Einkehrmöglichkeit

kulturell / historisch

### Interessante Punkte




**Burgruine Ringelstein**



**Harthberg**

33142 Büren-Harth

 02951 970124


[www.bueren.de](http://www.bueren.de)



**Waldbahn Almetal**

Bahnhof Ringelstein

33142 Büren

 02951 970124

### Autor und Quelle

**Autor** Stadt Büren

**erstellt** 20.05.2010

**geändert** 20.07.2010

**Quelle** Stadt Büren



### Bilder



Burgruine Ringelstein  
Quelle Stadt Büren



Waldbahn Almetal  
Quelle Stadt Büren



Quelle Stadt Büren

## Wandern in und um Harth-Ringelstein im Bürener Land



Burgruine Ringelstein  
Quelle Stadt Büren



Burgruine Ringelstein  
Quelle Stadt Büren



Almetalbahn  
Quelle Stadt Büren



Quelle Stadt Büren