

Auen-Radweg



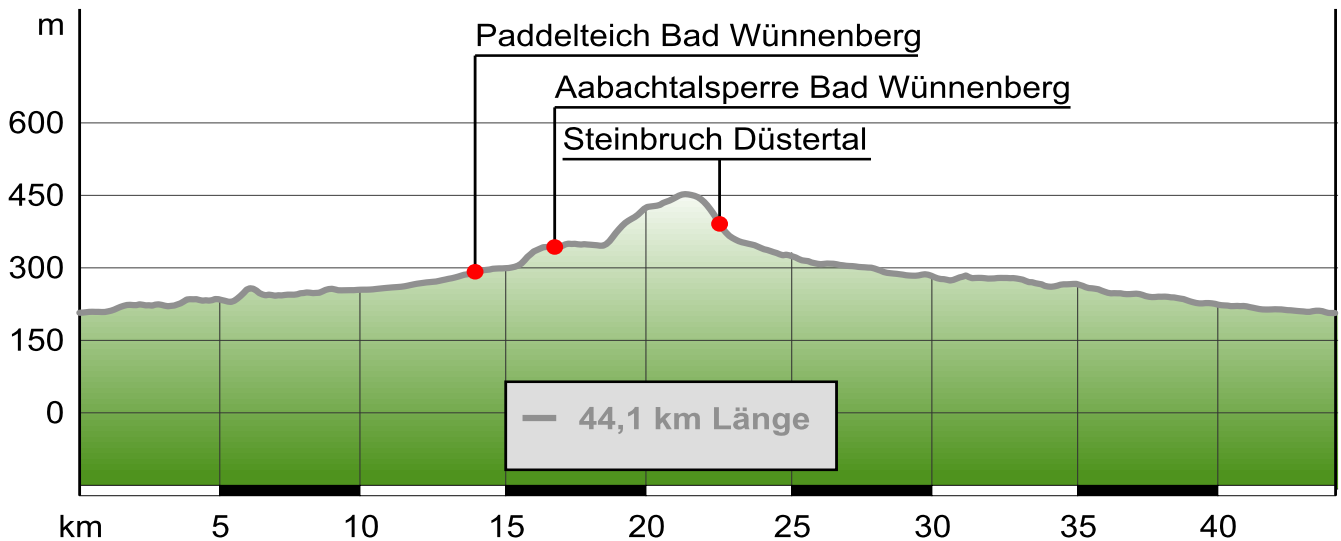
Gütesiegel	STANDARD	Länge	44,1 km	Schwierigkeit	mittel
Bewertungen	☆☆☆☆☆ (0)	Höhenmeter	▲ 409 m	Kondition	☆☆☆☆☆
Erlebnis	☆☆☆☆☆		▼ 410 m	Technik	☆☆☆☆☆
Landschaft	☆☆☆☆☆	Dauer	3:00-4:00 h		

Empfohlene Jahreszeiten J F **M A M J J A S O** N D



Kartengrundlagen: ALPSTEIN Tourismus GmbH & Co.KG, Deutschland; Geoinformationen © Vermessungsverwaltungen der Bundesländer und BKG (www.bkg.bund.de), Österreich; © 1996-2012 NAVTEQ. All rights reserved., Italien: © 1994-2012 NAVTEQ. All rights reserved., Schweiz: Geodata © swisstopo (5704002735)

Auen-Radweg



Beschreibung

Kurzbeschreibung

Der Auen-Radweg ist ein schöner Rundkurs entlang der malerischen Flussauen des Aabaches, der Afte, der Alme, der Nette und des Lühlingsbaches.

Beschreibung

Das Bürener Land ist landschaftlich sehr vielfältig und kulturhistorisch überaus interessant. Es wird von vielen Wanderwegen durchzogen, aber Radfahrern ist es oft zu bergig. So entstand die Idee, einen Rundradweg zu erschließen, den auch wenig trainierte Radfahrer an einem Tag schaffen können und der weitgehend ohne Steigungen verläuft.

Der 44 km lange Auenradweg entspricht diesen Ansprüchen. Er führt entlang von Alme, Nette, Lühlingsbach, Aabach und Afte durch eine der landschaftlich reizvollsten Regionen des Bürener Landes.

Die Route entlang der Flussauen bietet neben einer auentypischen seltenen Tier- und Pflanzenwelt auch naturkundliche und kulturhistorische Stationen rund um das Thema Wasser:

- Die Aabach-Talsperre als Trinkwasserreservoir der Region
- Kneippsche-Anlagen im Naturerlebnis-Aatal
- Wasservogel am Rückhaltebecken Kedinghauser See

- Historische Wassermühlen in Büren
- Amphibien- und Fischlehrpfade
- Flösswiesen
- und Kalkschwemmkegel.

Bis auf kurze Streckenabschnitte bei Bleiwäsche gibt es kaum Steigungen entlang der Route.

Startpunkt der Tour

Jesuitenkirche Büren

Wegbeschreibung

Von der Jesuitenkirche in Büren aus folgen Sie dem Routenverlauf durch das Aftetal Richtung Hegensdorf - Kedinghausen, vorbei am Kedinghäuser See. Dem Aftetal weiter bis nach Bad Wünnenberg. An der Ampelkreuzung fahren Sie gerade aus und anschließend rechts in die Straße "Im Aatal". Dieser folgen Sie mit einem kurzen Anstieg zur Aabach-Talsperre. Gegen den Uhrzeigersinn-fahrend bieten Sie nach ca. 2 km Richtung Bad Wünnenberg-Bleiwäsche ab. Hier haben Sie den letzten Anstieg auf dem Rundkurs. Nachdem Sie den Ort durchquert haben, geht es bergab, vorbei am Lühlingsbach und der Nette ins Almetal. Hier folgen Sie weiter der Beschilderung durch Ringelstein, Siddinghausen und Weine bis Sie wieder zu Ihrem Ausgangspunkt in Büren gelangen.

Tipp des Autors

Um geringere Steigungen zu haben, fahren Sie bitte den Rundkurs im Uhrzeigersinn.

Auen-Radweg

Sicherheitshinweise

Achten Sie immer auf die Verkehrssicherheit Ihres Fahrrades. Zu Ihrer eigenen Sicherheit und als Vorbild empfehlen wir das Tragen eines Fahrradhelmes.

Anfahrt

A44 - Abfahrt Geseke/Steinhausen, dann Richtung Steinhausen bis Büren oder Abfahrt Büren.

Parken

Parkplatz am Haus des Handwerks oder an der Schützenhalle, Fürstenberger Straße.

Öffentliche Verkehrsmittel

Nahverkehrsverbund Paderborn/Höxter

Immer wissen, was fährt: Die Schlaue Nummer für Bus und Bahn in NRW 01803 504030 (Fahrplanauskünfte für 0,09€/Min aus dem deutschen Festnetz, Mobilfunk max. 0,42€/Min.)

Weitere Infos / Links

www.auen-radweg.de

www.paderborner-land.de

Eigenschaften

aussichtsreich



Rundtour




mit
Einkaufsmöglichkeit
Botanische Highlights


kulturell / historisch

Interessante Punkte


Paddelteich Bad Wünnenberg

Am Kurpark
33181 Bad Wünnenberg
 02953 99880


Aabachtalsperre Bad Wünnenberg

Bleiwäscher Straße 6
33181 Bad Wünnenberg
 02953 98770


Erlebnis-Barfußpfad Bad Wünnenberg

Am Kurpark
33181 Bad Wünnenberg
 02953 99880


Touristinformation Bad Wünnenberg Touristik GmbH

Im Aatal 3
33181 Bad Wünnenberg
 02953 99880


Touristikzentrale Paderborner Land e.V.

Königstraße 2
33142 Büren
 02951 970300


Kneipp-Oase im Naturerlebnis Aatal

33181 Bad Wünnenberg
 02953 99880

Almeauen in Büren

33142 Büren
 02951 970124


Jesuitenkirche Büren

Burgstraße
33142 Büren
 02951 970124


Burgruine Ringelstein

Harthberg
33142 Büren-Harth
 02951 970124

Steinbruch Düstertal

Auf den Schächten
33181 Bad Wünnenberg
 02953 99880

Niedermühle, Kulturinitiative im Bürener Land

Bahnhofstraße 20
33142 Büren
 02951 4640

Autor und Quelle

Autor Nadja Danne
erstellt 22.12.2009
geändert 02.09.2012

Auen-Radweg

Quelle Touristikzentrale Paderborner Land
www.paderborner-land.de



WIR SIND WESTFALEN!